














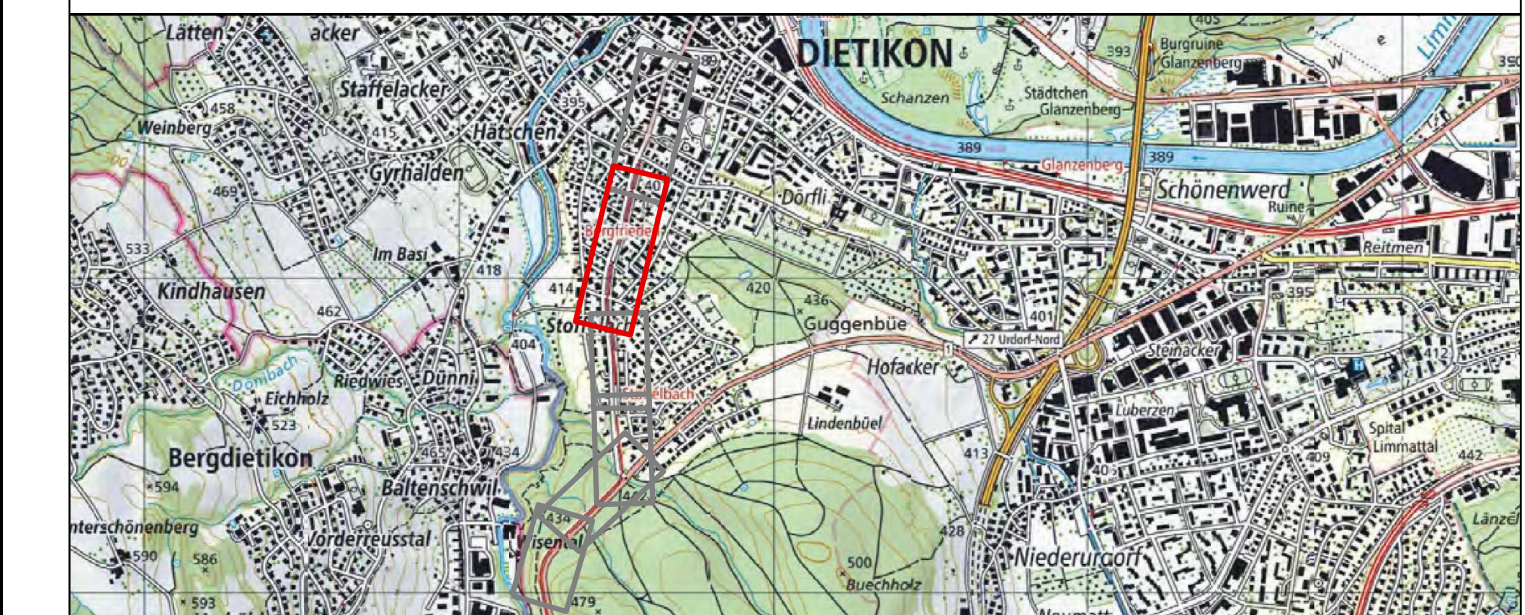


Legende:

	Strassenbauprojekt		Bahnsignale
	Kataster / Bestand		
	Gies RDB		best. Bepflanzung / Bäume
	best. Gies RDB		projektierte Bepflanzung / Bäume
	Fahrtleistungsdaten mit Signalgeber		
	Fahrtleistungsdaten mit Ausleger		
	Markierung weiss		
	Markierung gelb		
	Markierungsteilung		
	Insektposten		
	Signalen > Signale + Wegweiser		

Doppelspur Dietikon 10.2



Aargau Verkehr AG				Projektverfasser	
Ort, Datum			Ort, Datum		
Aarau, 20.09.2024		Stv. CEO und Grossprojekte (Mathias Grossenfelder)		Zürich, 20.09.2024 (Bernard Koller)	
Leiterin Infrastruktur (Michelle Badertscher)					
Version	Verfasser		Bemerkungen	Format	Plan Nummer
	Erstellt	Name			
0	31.05.2019	mt	Final	21b000	700025.1100-122
A	31.07.2019	mt		21b050	700025.1100-122A
C	30.04.2024	sv	Änderungsplaner PDV	21b000	700025.1100-122C
D					
E					

 <p>Aargau Verkehr</p>	<p>Bearbeitungsstufe: Auslageprojekt</p>
 <p>Kanton Zürich Bauinfektion Tiefbauamt</p>	<p>Gemeinde: Dietikon Straße: Bremgartenstrasse - Bernstrasse Stracke: Bremgarten - Dietikon km / Bauwerk: km 16.500 - 18.400 Vorhaben: Aargau Verkehr, Doppelspur BDB, Dietikon</p>
<p>Projektieren und Realisieren</p>	<p>Signalisations- und Markierungsplan 1:200 Berghrieden - Guggenbühlstrasse Bahn Km 17.700 – 18.050</p>
<p>Projektverfasser</p>	<p>INGE Doppelspur</p>
	 <p>AFRY</p>
	<p>JAUSLIN STEBLER personalized engineering</p>